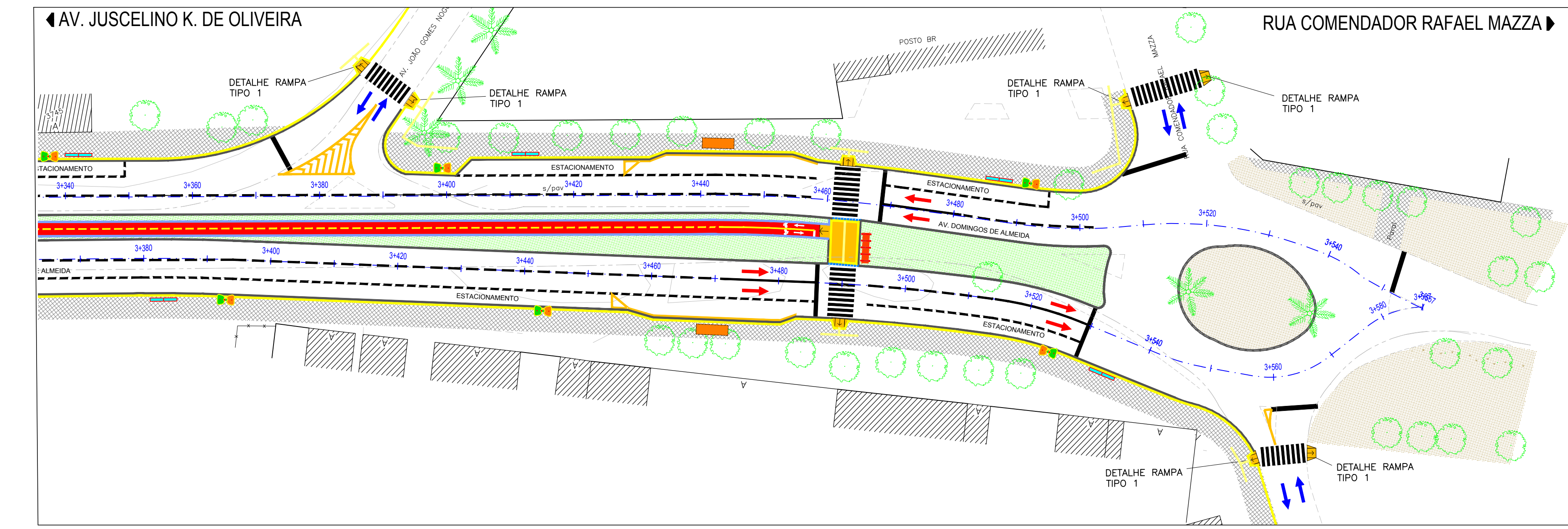
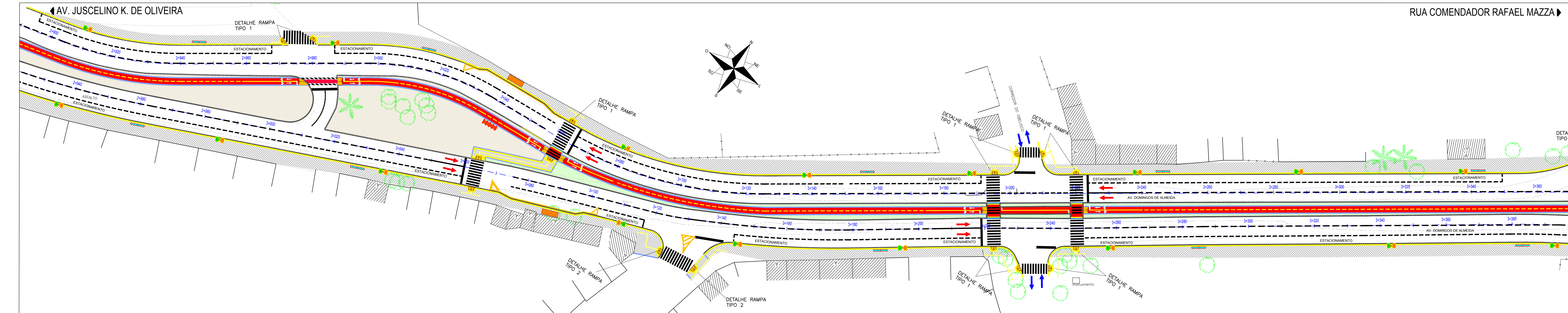



CONVENÇÕES DO PROJETO	
	MEO-FIO
	MEO-FIO CONFINADO
	REBAIXO DE MEO-FIO
	PODOTÁTIL DE ALERTA
	PODOTÁTIL DIRECCIONAL
	EIXO PROJETADO
	FLUXO PRINCIPAL
	FLUXO SECUNDÁRIO
	OCLOVIA
	TRAVESSIA EM NÍVEL
	REBAIXO DE CALÇADA
	PASSEIO PROJETADO-TRAVESSIA
	PASSEIO-EXISTENTE
	CANTEIRO-PROJETADO
	CANTEIRO-EXISTENTE
	ÁRVORES
	FRASES
	LIXEIRAS
	PARADA DE ÔNIBUS - Passagens com largura maior que 3,20m
	PARADA DE ÔNIBUS - Passagens com largura menor que 3,20m
	BICICLETARIOS
	BANCOS
	POSTE EXISTENTE



REVISÃO		OBSERVAÇÕES		DATA	VISTO
		<div><div></div><div>PREFEITURA MUNICIPAL DE PELOTAS</div><div>UNIDADE DE GERENCIAMENTO DE PROJETOS - UGP</div></div>			
<div><div></div><div>Projeto de Mobilidade Urbana</div><div>Eduardo Leite - Prefeito Municipal Jair Seidel - Secretário Executivo da UGP</div></div>					
PROJETO:		INCORP CONSULTORIA E ASSESSORIA LTDA.		ARQUIVO:	MUDA-01-PEUR005.dwg
RESPONSÁVEL TÉCNICO:		ENGº JOSE CARLOS TEIXEIRA TEDESCO CREA: 005546/RS		DATA:	AGO/2015
PROJETO URBANÍSTICO				ESCALA:	1:500
TRECHO:		ZONA URBANA DO MUNICÍPIO DE PELOTAS/RS		REVISÃO:	R05
Av. DOMINGOS DE ALMEIDA				PRANCHETA:	
Projeto Urbanístico - Planta Baixa					03/03